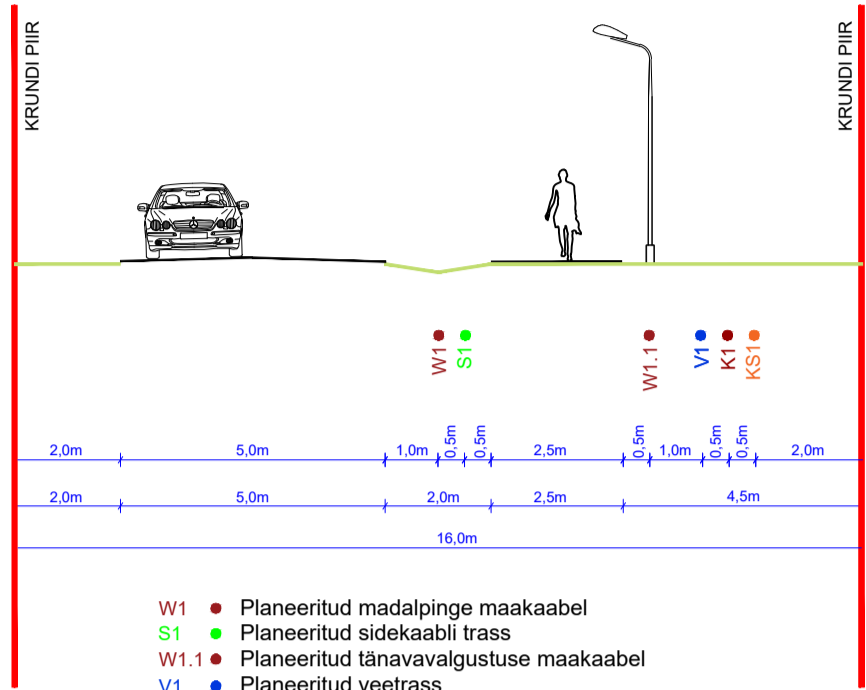
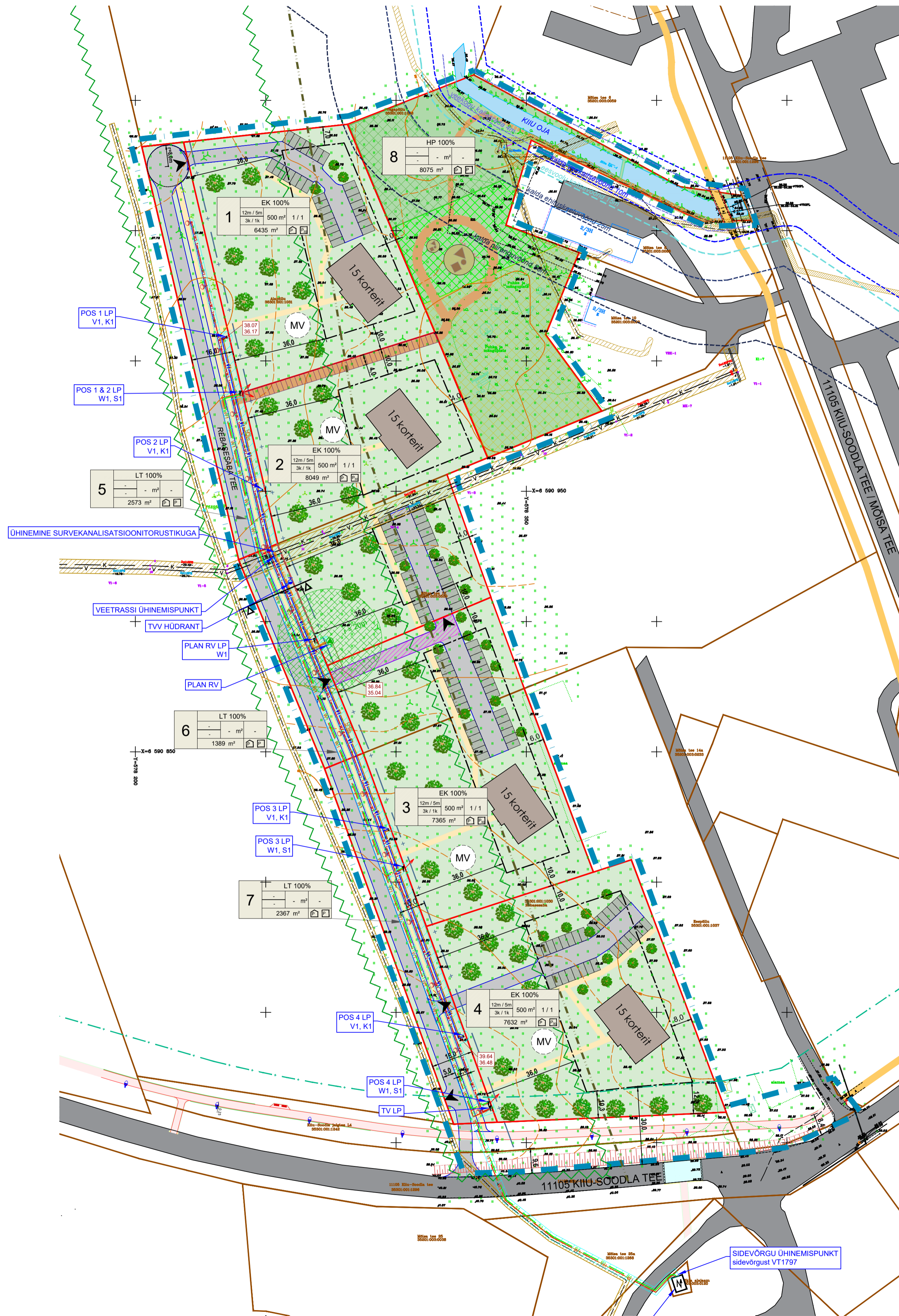


LÕIGE 1-1



- W1 • Planeeritud madalpinge maakaabel
- S1 • Planeeritud sidekaabli trass
- W1.1 • Planeeritud tänavavalgustuse maakaabel
- V1 • Planeeritud veetrass
- K1 • Planeeritud reovee kanalisatsioonitrass
- KS1 • Planeeritud kanalisatsiooni survetrass



TINGMÄRGID

- PLANEERINGJALA PIIR
- OLEMASOLEVA KINNISTU PIIR
- MOODUSTATAVA KRUNDI PIIR
- OLEMASOLEVA AUTOLIKLUSE ALA
- PLANEERITUD AUTOLIKLUSE ALA
- OLEMASOLEVA KERGLIUKUSTEE
- PLANEERITUD JALGRATTA- JA JALGTEE
- PLANEERITUD LOODUSLIKU KATTEGA JALGTEE
- PERSPEKTIVNE JALGRADA
- PLANEERITUD PARKIMISKOHT
- OLEMASOLEVA HOONE
- PLANEERITUD HOONESTUSALA
- PLANEERITUD HOONE VÕIMALIK ASUKOHT
- PLANEERITUD HALJASTUS
- PLANEERITUD ÜLDKASUTATAV HALJASTUS
- KOGUKONNAIA ALA (ala täpne kasutus täpsustatakse vastava projektiga)
- MÄNGUVÄLJAKUTE ALA (täpsem asukoht ja koosseis kirjeldatakse projektis)
- PARGIALA
- PLANEERITUD AVALIKU MÄNGUALA VÕIMALIK ASUKOHT (ERINEVAD VANUSEGRUPID)
- KORTERELAMUTE MÄNGUVÄLJAK
- PLANEERITUD KÕRGHALJASTUSE VÕIMALIK ASUKOHT
- HALJASLADE RESERVMAA (KUUSALU ÜP)
- TIHEASUSTUSALA
- TEE KAITSEVÖÖND 30 m
- PLANEERITUD TEE KAITSEVÖÖND
- VEEVOGU KALLASRADA 4 m
- KALDA VEEKAITSEVÖÖND 10 m
- EESVOOLU KAITSEVÖÖND 15 m
- KALDA EHITUSKEELUVÖÖND 25 m
- KALDA PIIRANGUVÖÖND 50 m
- TEHNOVÕRGU KAITSEVÖÖND
- JUURDEPÄÄSU SERVITUUDI VAJADUS
- 4 m LAIUNE SERVITUUDI VAJADUSEGA ALA JALGTEE AVALIKUKS KASUTAMISEKS
- TEHNOVÕRGU SERVITUUDI VAJADUS
- REEVEEPUMPLA HOOLDUSPLATS
- NÄHTAVUSKOLMNURK 15 x 105 m

PROJEKTEERITUD JALGRATTA- JA JALGTEE

"Riigitee 11105 Kiiu-Soodla km 0,0-0,6 uue lõigu projekt" koostas Landverk OÜ

13.11.2024, t88 nr T2409 KÜNNIS

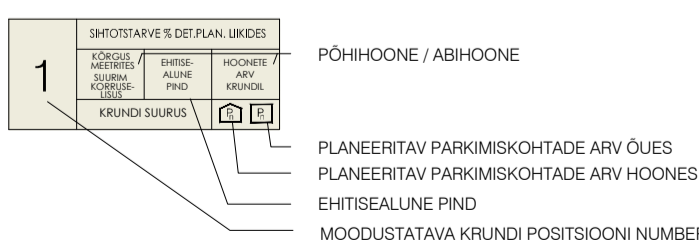
- JALGRATTA- JA JALGTEE
- TÄNAVALGUSTUS

OLEMASOLEVAD TEHNORAJATISED

- KESKPINGE MAAKAABEL
- MADALPINGE MAAKAABEL
- MADALPINGE ÖHULIN
- SIDEKAABEL
- VEETORUSTIK
- KANALISATSIOONI SURVETORUSTIK

PLANEERITUD TEHNORAJATISED

- MADALPINGE MAAKAABEL
- TÄNAVALGUSTUSE MAAKAABEL JA POST
- ELEKTRIVÕRGU LIITUMISKILP
- SIDEKAABEL
- VEETRASS
- ISEVOOLNE REOVEE KANALISATSIOONITRASS
- KANALISATSIOONI SURVETRASS
- TULETÕRJE VEEVÕTU HÜDRANT
- REOVEE KANALISATSIOONITRASSI KALDEPROMILL
- MAAPINNA ABS
- REOVEE KANALISATSIOONI KAEVU PÕHJA ABS
- REEVEEPUMPLA JA SELLE KUJA (20 m)



KRUNDI KASUTAMISE SIHTOTSTARBE LEPPEMÄRGID

- EK Korteralamu maa
- LT Tee ja tänav maa
- HP Haljasala ja parkmetsa maa

Märkused:
 1. topo-geodeetilise alusplaan koostas OÜ AdreGeo, 10.06.2024, töö nr M200524 (kõrgused EH2000 kõrgussüsteemis, koordinaadid L-Est 97 koordinaatide süsteemis);
 2. planeeringulahenduses krundidel näidatud hoonete paiknemine, parklate asukoht, sissepääsud ja tehnovõrgud on esialgsed ja täpsustatakse ehitusprojekti staadiumis.

	Planeeringu koostamise korraldaja	Kuusalu Vallivaltus	TOO nr 426 DP
	Planeerija	Optimal Projekt OÜ	M 1:1000
	Arhitekt	I. Pungar	27.01.2025
	Projektsuht	A. Antton	AS-05
	Tehnik	K. Kuus	

TEHNOVÕRKUDE KOONDPLEAAN